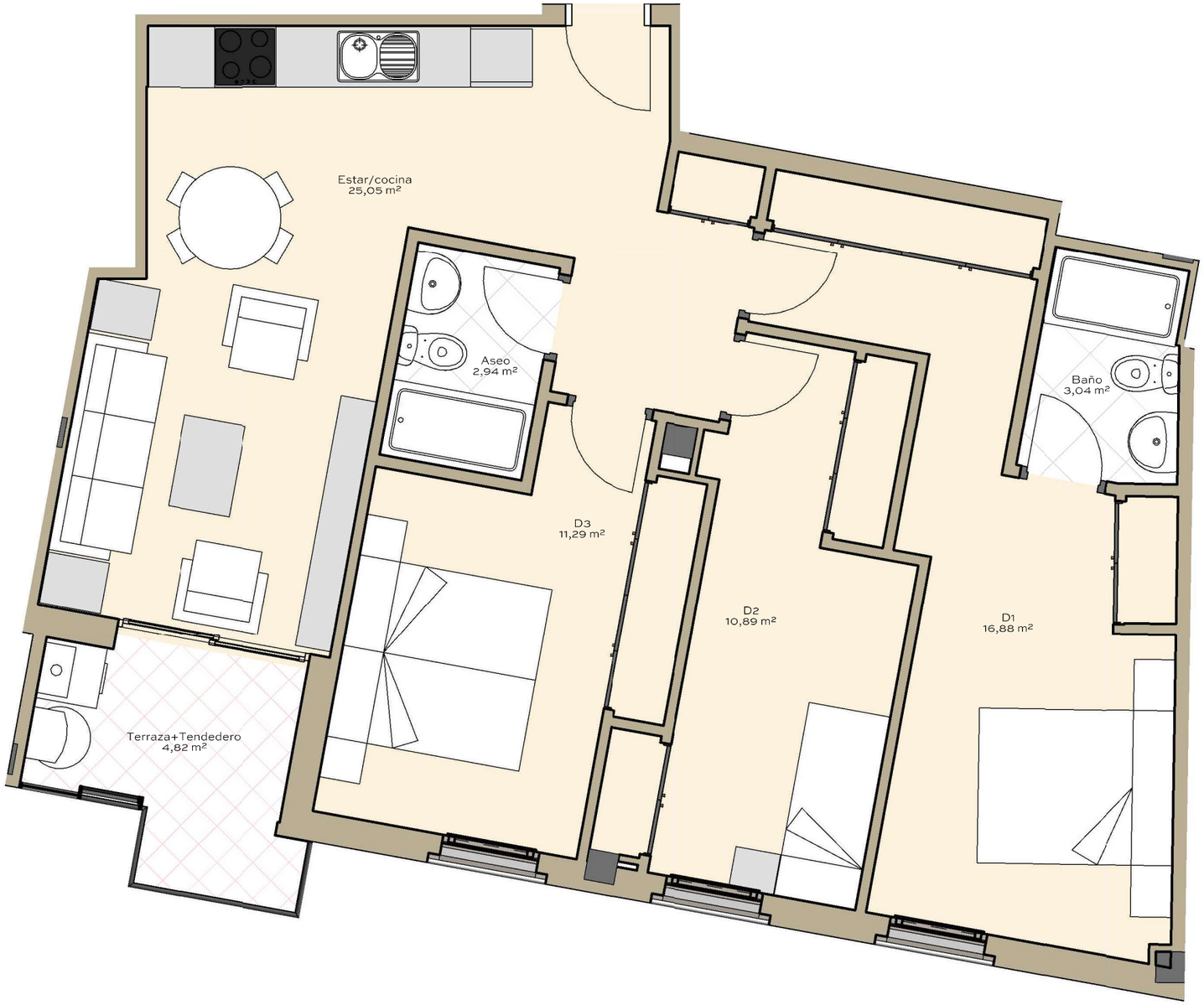

ESCALA GRÁFICA

0m 1m 2m 3m

N

CALIFICACIÓN ENERGÉTICA DEL PROYECTO

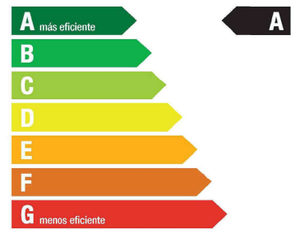

RESIDENCIAL
Parque Libertad

Calle Curas, esquina a calles Segovia, Ávila, Hortensias y Cruz.



BLOQUE 3 - LETRA F
PLANTA 1ª 2ª 3ª

SUPERFICIES APROXIMADAS	(m²)
SUPERFICIE ÚTIL INTERIOR	70
SUP.ÚTIL TERRAZA+TENDEDERO	5
SUPERFICIE CONSTRUIDA C.C.	104

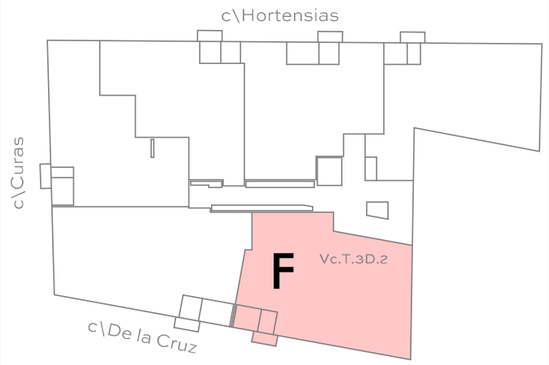

situación en la manzana
PLANTA TIPO 1ª 2ª 3ª

N

COMILLAS INMOBILIARIA

Este documento (tanto su parte gráfica como los datos referidos a superficies) tiene carácter meramente orientativo, sin perjuicio de la información más exacta contenida en la documentación técnica del edificio. Todo el mobiliario que se muestra en este plano, incluido el de la cocina, se ha incluido a efectos meramente orientativos y decorativos. Los datos referidos a superficies, distribución y linderos son meramente orientativos y pueden sufrir variaciones como consecuencia de exigencias comerciales, jurídicas, técnicas o de ejecución de proyecto.